
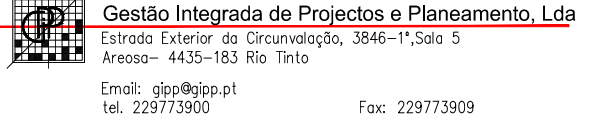


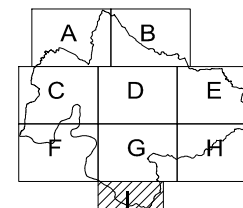
- LIMITE DO CONCELHO (CAOP 2008/0)
- RECURSOS HÉRICOS:
 - LEITOS E MARGENS DAS CORRENTES DE ÁGUA (10m/50m)
 - ALBUFERAS DE ÁGUAS PÚBLICAS
 - LIMITE DA ZONA RESERVADA DAS ALBUFERAS (100m)
 - LIMITE DA ZONA TERRESTRE DE PROTEÇÃO DAS ALBUFERAS (500m)
 - LIMITE DAS ZONAS PAISAGÍSTICAS
- RECURSOS GEOLÓGICOS:
 - PEDREIRAS LICENCIADAS
 - TERRAIS DE BEM SAZIDE (PERÍMETRO DE PROTEÇÃO)
- RECURSOS AGRÍCOLAS E FLORESTAIS:
 - RESERVA AGRÍCOLA NACIONAL
 - APROVEITAMENTOS HEDERAICOLAS
 - OLIVEIRAS
 - SORBEIRO
 - AZMHERIA
 - REGIME FLORESTAL - SERRA DO REBOREDO
 - POSTOS DE VIGIA DA REDE NACIONAL DE POSTOS DE VIGIA
- RECURSOS ECOLÓGICOS:
 - RESERVA ECOLÓGICA NACIONAL
 - REDE NATURA 2000
 - PROTEÇÃO - NO SUDOESTE DAS ILHAS
 - PROTEÇÃO - NA NOROCCIDENTAL
 - PROTEÇÃO - NO SUDOESTE DAS ILHAS
 - PROTEÇÃO - QUANTO ÀS ZONAS DE ALTO VALOR
- PATRIMÓNIO CULTURAL CLASSIFICADO E EM VIAS DE CLASSIFICAÇÃO:
 - ZONA DE PROTEÇÃO
 - LIMITE DA DPE DO ALTO DOURO VALENTEIRO
 - LIMITE DO MÓVEL / ÁREA CLASSIFICADA
 - MONUMENTO NACIONAL
 - MÓVEL DE INTERESSE PÚBLICO
 - MÓVEL DE INTERESSE MUNICIPAL
 - MÓVEL EM VIAS DE CLASSIFICAÇÃO
- INFRA-ESTRUTURAS:
 - ABASTECIMENTO DE ÁGUA (ADUÇÃO)
 - REDE ELÉCTRICA
 - MÉDIA TENSÃO
 - ALTA TENSÃO
 - REDE RODoviÁRIA
 - REDE NACIONAL
 - REDE MUNICIPAL
 - REDE FERROVIÁRIA:
 - LINHA DE CAMINHO DE FERRO
 - TELECOMUNICAÇÕES (BORNES - TORRE DE MONCORVO)
 - VÉRTICES GEODÉSICOS (15m de raio)

REVISÃO DO PLANO DIRECTOR MUNICIPAL DE TORRE DE MONCORVO
 PLÁVIA DE CONDIÇÃOANVES

VERIFICAÇÃO FINAL: 02/07/2020 0/102
 Escala: 1/10000 Data: JUNHO 2019

Rua da República, 104 - 4700-015 Torre de Moncorvo
 Telefone: 252 200 000
 Fax: 252 200 000
 Email: cm@torremoncorvo.pt


 Planta Nº **2**