

A ROTA DAS FRAGAS é iniciada no largo da Junta de Freguesia na aldeia de Maçores e desenvolve-se por caminhos maioritariamente inseridos nas serras circundantes.


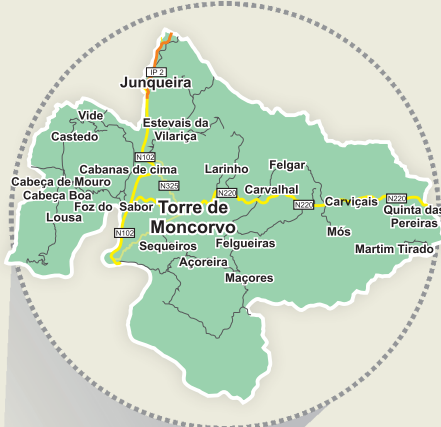
O percurso é caracterizado pelas diversas formações graníticas, entre elas a Fraga do Arco e a Fraga da Macieira, autênticos miradouros naturais sobre elegante e desafogada paisagem. É possível observar ainda o marco geodésico, a aldeia de Ligares, a nascente do Ribeiro Pereiro, a lamela e o tanque comunitário. De realçar que a presente rota é anualmente realizada nas comemorações em honra de São Martinho.

The ROUTE OF FRAGAS starts in the square of the parish council in the village of Maçores and its winding roads are mostly inserted in the surrounding mountains. The route is characterized by the various granite formations, among them the Fraga do Arco and the Fraga da Macieira, authentic natural viewpoints on an elegant and panoramic landscape. It is also possible to observe the geodesic landmark, the village of Ligares, the spring of Ribeiro Pereiro, the Lamela and the community water tank. It should be noted that this route is annually held in the celebrations in honor of São Martinho.



Contatos úteis Useful contacts

SOS Emergência / SOS Emergency	112
Município de Torre de Moncorvo	+351 279 200 220
<i>Municipality of Torre de Moncorvo</i>	
Bombeiros	+351 279 200 200
<i>Firefighters</i>	
Centro de Saúde de Torre de Moncorvo	+351 279 200 770
<i>Healthcare Center of Torre de Moncorvo</i>	
GNR	+351 279 254 115
<i>National Republican Guard</i>	
Associação de Municípios do Douro Superior ..	+351 279 200 740
<i>Association of Municipalities of Douro Superior</i>	



ROTA DAS FRAGAS

Percurso pedestre registado e homologado pela:
Path registered and certified by:



Promotores:
Promoters:



Parceiros:
Partners:



Cofinanciamento:
Co-financing:



Estudo e implementação:
Study and implementation:



Edição 2018

Ficha Técnica

Technical Sheet



9,98 km
Distância
Distance



Circular
Circular



2h00m
Duração Aprox.
Duration Aprox.



830/524 m
Altitude máx./mín.
Altitude max./min



419 m
Desnível positivo
Elevation gain

Grau de Dificuldade
Difficulty level



Época aconselhada

Todo o ano, pouco aconselhável em períodos de maior precipitação.

Recommended season

All year round, less recommended during periods of increased precipitation.



Pontos de interesse

Points of interest

- (A) Igreja Matriz de Maçores
- (B) Capela de Santa Cruz
- (C) Capela de São Sebastião
- (D) Fraga da Maceira e Fraga do Arco

Sinalética

Signage

caminho certo
right way



caminho errado
wrong way



virar à esquerda
turn left



virar à direita
turn right



percurso pedestre de pequena rota (PR), decorrendo, temporariamente, pelo traçado de uma grande rota (GR)
pedestrian path of small route (PR), decorring temporarily on a large route (GR)

Em caso de acidente

- Mantenha a calma;
- Ligue 112;
- Indique a sua posição utilizando os números inscritos no mapa, por exemplo "estou entre o ponto 1 e o ponto 2, junto ao caminho...";
- Indique a gravidade do acidente;
- Aguarde por auxílio.




Também denominada por Igreja de S. Martinho, data do séc. XVIII, apresenta na fachada um frontispício que é rematado com uma guarnição em granito até ao início da torre sineira, que termina com uma cruz simples. O interior contém seis altares, sendo o altar – mor em estilo neoclássico.

Also known as the Church of Saint Martin, it dates back to the 18th century, its façade boasts a frontispiece outlined by a granite trim all the way up to the bell tower, which is topped by a simple cross. The interior contains six altars, and the main altar is built in a neoclassical style.



Fundada em 1601 por Domingos Afonso Pinheiro para nela se celebrar missa e fundar uma confraria de invocação a Santa Cruz. De arquitetura simples, construída em xisto, possui frontispício que termina na torre sineira encimada pela cruz de malta. No interior possui um único altar de talha dourada com a imagem de Nossa Senhora da Glória.

Founded in 1601 by Domingos Afonso Pinheiro to celebrate mass and found a brotherhood of prayer in Santa Cruz. Simple in its architecture and built out of schist, it possesses a frontispiece which ends in the bell tower, atop which sits the Maltese cross. Inside, there is a single gilded wood altar with a figure of Our Lady of the Assumption.



Formações geológicas de destaque na rota das Fragas. Ambas com um enquadramento magnífico.

Na Fraga do Arco é possível observar a formação de quartzitos ordovícicos e a sua formação ao longo dos milénios.

Noteworthy geological formations on the Crag route. Both are magnificently framed. At the Arch Crag one may observe the formation of ordovician quartzite and their formation through the millennia.

